

*CITTA' DI NOALE*  
*PROVINCIA DI VENEZIA*  
*30033 Piazza Castello, 18*  
*Cod.Fisc. 82002870275*  
*P.IVA 01532450275*  
*www.comune.noale.ve.it*



*UFFICIO TECNICO SETTORE IV*  
*AMBIENTE – PATRIMONIO*  
*Sede Palazzo Tebaldi*  
*Fax 041 5897264*  
*☎ 041 5897263 – 041 5897211*  
*E-mail. : [ecologia@comune.noale.ve.it](mailto:ecologia@comune.noale.ve.it)*

# **Asta pubblica alienazione**

## **“Pertinenze est Palazzo Soranzo-Scotto”**

### **Schede catastali delle unità immobiliari**

**Agenzia delle Entrate**  
**CATASTO FABBRICATI**  
Ufficio Provinciale di  
Venezia

Dichiarazione protocollo n. VE0102554 del 22/07/2015

Planimetria di u.i.u. in Comune di Noale

Via Alcide De Gasperi

civ.

Identificativi Catastali:

Sezione:

Foglio: 15

Particella: 618

Subalterno: 1

Compilata da:  
Mercurio Giuseppe

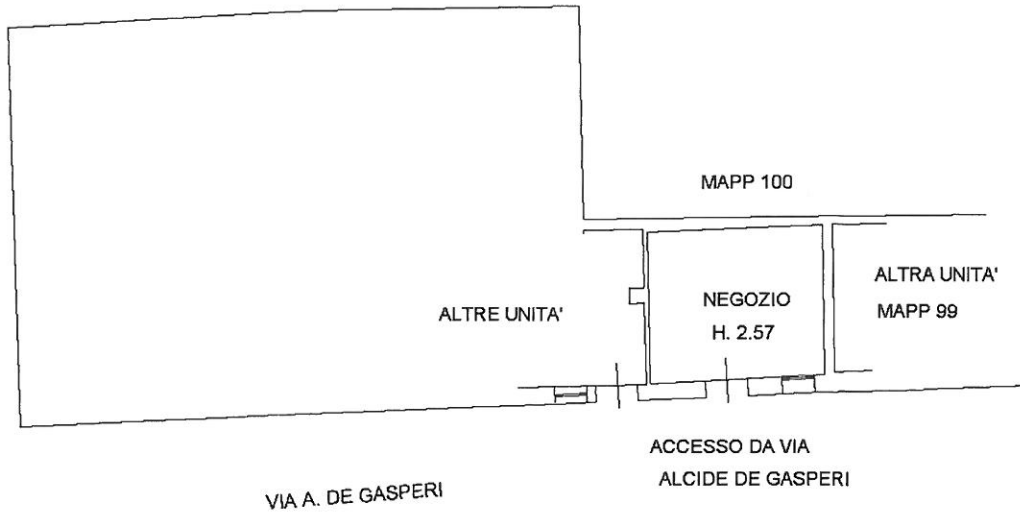
Iscritto all'albo:  
Geometri

Prov. Venezia

N. 1946

Scheda n. 1

Scala 1:200



PIANTA PIANO TERRA

10 metri

Catasto dei Fabbricati - Situazione al 16/06/2016 - Comune di NOALE/S (F904) - < Foglio: 15 - Particella: 618 - Subalterno: 1 >  
VIA ALCIDE DE GASPERI piano: T;

Ultima planimetria in atti

Data: 16/06/2016 - n. T284084 - Richiedente: FTTNDR65P23F904U

Totale schede: 1 - Formato di acquisizione: A4(210x297) - Formato stampa richiesto: A4(210x297)

**Agenzia delle Entrate**  
**CATASTO FABBRICATI**  
Ufficio Provinciale di  
Venezia

Dichiarazione protocollo n. VE0102554 del 22/07/2015

Planimetria di u.i.u. in Comune di Noale

Via Alcide De Gasperi

civ.

Identificativi Catastali:

Sezione:

Foglio: 15

Particella: 618

Subalterno: 2

Compilata da:  
Mercurio Giuseppe

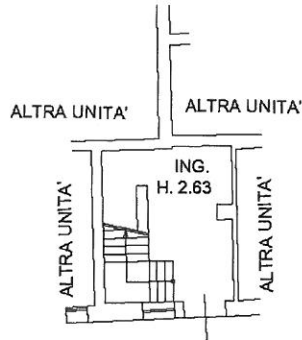
Iscritto all'albo:  
Geometri

Prov. Venezia

N. 1946

Scheda n. 1

Scala 1:200



PIANTA PIANO TERRA



PIANTA PIANO PRIMO



Catasto dei Fabbricati - Situazione al 16/06/2016 - Comune di NOALE/S (F904) - < Foglio: 15 - Particella: 618 - Subalterno: 2 >  
VIA ALCIDE DE GASPERI piano: T-1;

Ultima planimetria in atti

Data: 16/06/2016 - n. T287660 - Richiedente: FTTNDR65P23F904U

Totale schede: 1 - Formato di acquisizione: A4(210x297) - Formato stampa richiesto: A4(210x297)

10 metri

**Agenzia delle Entrate**  
**CATASTO FABBRICATI**  
Ufficio Provinciale di  
Venezia

Dichiarazione protocollo n. VE0102554 del 22/07/2015

Planimetria di u.i.u. in Comune di Noale

Via Alcide De Gasperi

civ.

Identificativi Catastali:

Sezione:

Foglio: 15

Particella: 618

Subalterno: 3

Compilata da:  
Mercurio Giuseppe

Iscritto all'albo:  
Geometri

Prov. Venezia

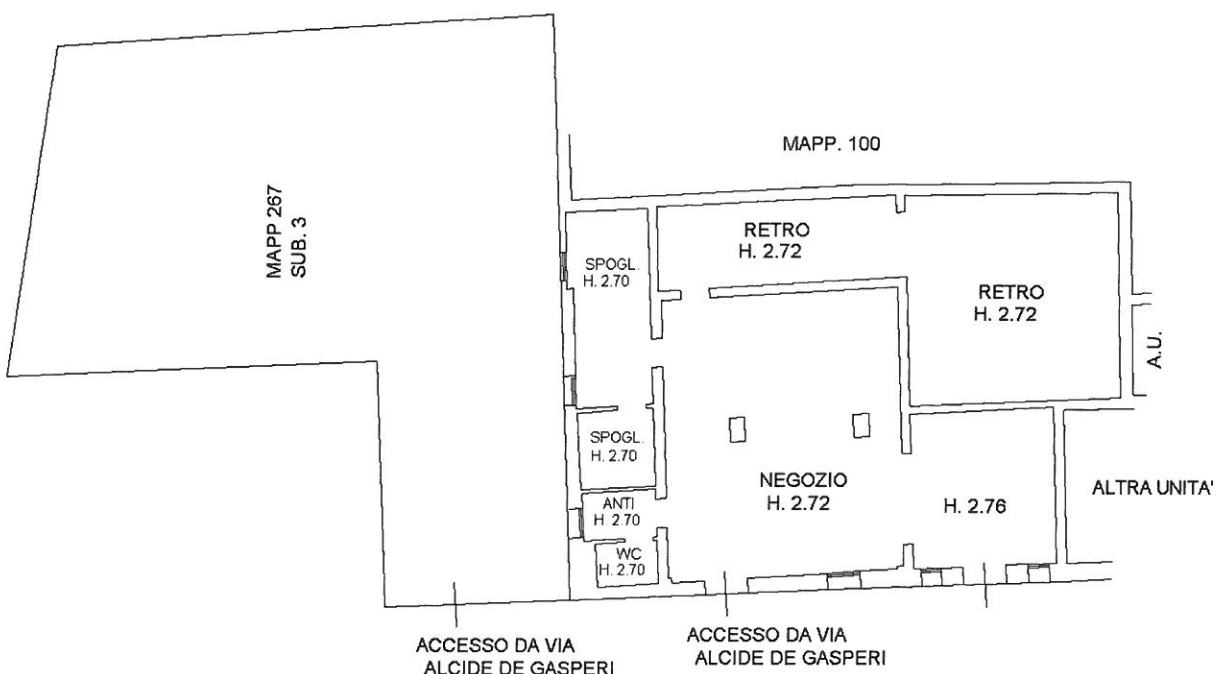
N. 1946

Scheda n. 1

Scala 1:200

Catasto dei Fabbricati - Situazione al 16/06/2016 - Comune di NOALE/S (F904) - < Foglio: 15 - Particella: 618 - Subalterno: 3 >  
VIA ALCIDE DE GASPERI piano: T;

10 metri



PIANTA PIANO TERRA

Ultima planimetria in atti